FASTIGHETSFÖRTECKNING

							UTHYRNINGSBAR YTA M²				ANTAL			
Idnr	Fastighet	Adress	Bolag	Byggår (omb år)	Värdeår	Taxerings-värde, tkr	Bostäder	Lokaler, prima	Lokaler, sekunda	Totalt	Bostäder	Lokaler, prima	Lokaler, sekunda	Bilplatser
DISTRIKT NORR														
1	Tunet 1	Tunvägen 1-39, 2-26 Fridensborgsvägen 9-17	SI	1988 2010	1994 2010	531 010	34 779	1 064	179	36 022	461	4	20	340
2	Bagartorp 1	Bagartorpsringen 22-30	SI	1961	1961	27 378	2 098	206		2 304	30	2		
3	Bagartorp 2	Bagartorpsringen 32-36	SI	1960	1960	17 427	1 429		49	1 478	18		1	11
4	Bagartorp 3	Bagartorpsringen 40-48	SI	1960	1960	28 035	2 100	293	63	2 456	30	4	6	12
5	Bagartorp 4	Bagartorpsringen 50-52	SI	1960	1960	3 600		573		573		3		
6	Bagartorp 5	Bagartorpsringen 54-56	SI	1960	1992	2 597		434		434		4		
7	Bagartorp 6	Bagartorpsringen 58	SI	1960	1960	61 726	4 877	65	56	4 998	68	1	2	
8	Bagartorp 7	Bagartorpsringen 60-62	SI	1959	1959	61 565	4 893		120	5 013	69		1	
9	Bagartorp 8	Bagartorpsringen 70	SI	1960	1960	61 227	4 942		49	4 991	69		3	
10	Bagartorp 9	Bagartorpsringen 78	SI	1960	1960	61 105	4 942		45	4 987	69		2	
11	Bagartorp 10	Bagartorpsringen 80	SI	1960	1960	65 000	5 272			5 272	87			
12	Bagartorp 11	Bagartorpsringen 64-68	SI	1960	1960	24 520	1 877		157	2 034	24		9	
13	Bagartorp 12	Bagartorpsringen 72-76	SI	1960	1960	24 778	1 878		148	2 026	24		8	
14	Bagartorp 13	Bagartorpsringen 82-86	SI	1960	1960	24 322	1 877		157	2 034	24		9	
15	Bagartorp 14	Bagartorpsringen 88-92	SI	1961	1961	18 450	1 457	82		1 539	18	1		9
16	Bagartorp 15	Bagartorpsringen 2-6	SI	1961	1961	18 001	1 456	44	8	1 508	18	1	1	14
17	Bagartorp 16	Bagartorpsringen 8-18	SI	1961	1961	32 490	2 595	63		2 658	36	1		18
18	Bagartorp 18 [1]	Bagartorpsringen 38	SI											
19	Gunnarbo 2	Gunnarbovägen 2 A-B Bagartorpsringen 51-55	SI	1963	1963	54 363	3 359	1 840	222	5 421	44	4	4	41
	Bagartorp	Parkering	SI											347
20	Torsken 2	Björnstigen 6-22	SI	1960	1960	163 400	7 754	1 885	89	9 728	106	10	5	52
21	Torsken 3	Björnstigen 24-40	SI	1961 (2015)	1972	201 200	8 769	3 016	188	11 973	120	19	5	185
22	Torsken 5	Rådjursstigen 1-7, 11-17	SI	1960	1960	144 400	6 347	2 003	237	8 587	78	9	5	84
23	Biet 2	Törnbacken 10	SI	1956 (2019)	1956	39 600	2 180			2 180	37			
24	Getingen 1	Törnbacken 4-8	SI	1956 (2018-2020)	1956	145 671	7 219	65	22	7 306	105	1	6	16
25	Humlan 1	Törnbacken 1-13	SI	1956 (2014)	2015	110 815	4 266		63	4 329	66		6	45
26	Myggan 1	Fläderstigen 11-15	SI	1956 (2015)	2015	71 215	2 724		22	2 746	33		6	
27	Myran 3	Törnbacken 2 Fläderstigen 2-4	SI	1957 (2018)	1957	139 585	4 782	781	59	5 622	72	2	15	55
28	Sländan 2	Fläderstigen 1-9	SI	1956 (2015)	2015	64 844	2 346	48	70	2 464	34	1	18	

1) Specialenhet, vårdbyggnad

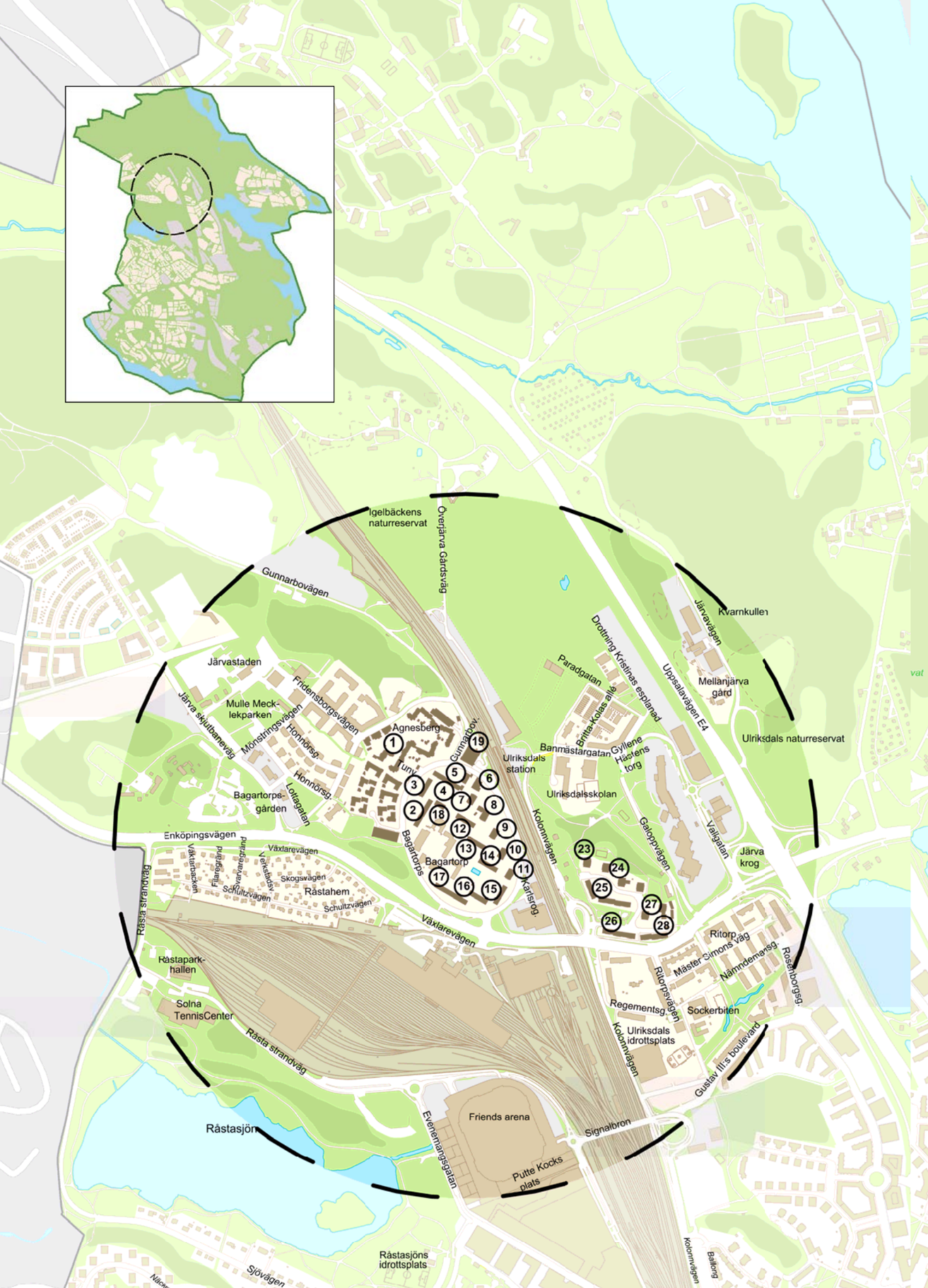
Igelbäckens naturreservat
Övejärva gårdsväg
Gunnarbovägen
Järvastaden
Mulle Meck-lekparken
Fridensborgsvägen
Järva skjutbanevägen
Mönstringsvägen
Hönnersp.
Agnesberg
Gunnarbov.
Tuna
Bagartorps-gården
Lottagatan
Enköpingsvägen
Bagartorps
Bagartorp
Karlsrg.
Kolonnvägen
Ulriksdals station
Ulriksdalsskolan
Banmästargatan
Britta-Kolas alle
Paradgatan
Drottning Kristinas esplanad
Gyllene Hästens torg
Galopphvägen
Uppsalavägen E4
Järvavägen
Kvarnkullen
Mellanjärva gård
Ulriksdals naturreservat
Vallgatan
Järva krog
Ritorp
Mäster Simons väg
Nämndemansg.
Rosenborgsg.
Ritorpsvägen
Regementsg.
Sockerbiten
Ulriksdals idrottsplats
Gustav III:s boulevard
Kolonnvägen
Ballorg
Växtarevägen
Växtarevägrand
Verkstadsv.
Skogsvägen
Schultzvägen
Råstahem
Väktarbacken
Filargränd
Rästa strandväg
Rästapark-hallen
Solna TennisCenter
Råstasjön
Evenemangsgatan
Friends arena
Putte Kocks plats
Signalbron
Råstasjöns idrottsplats
Sjövägen

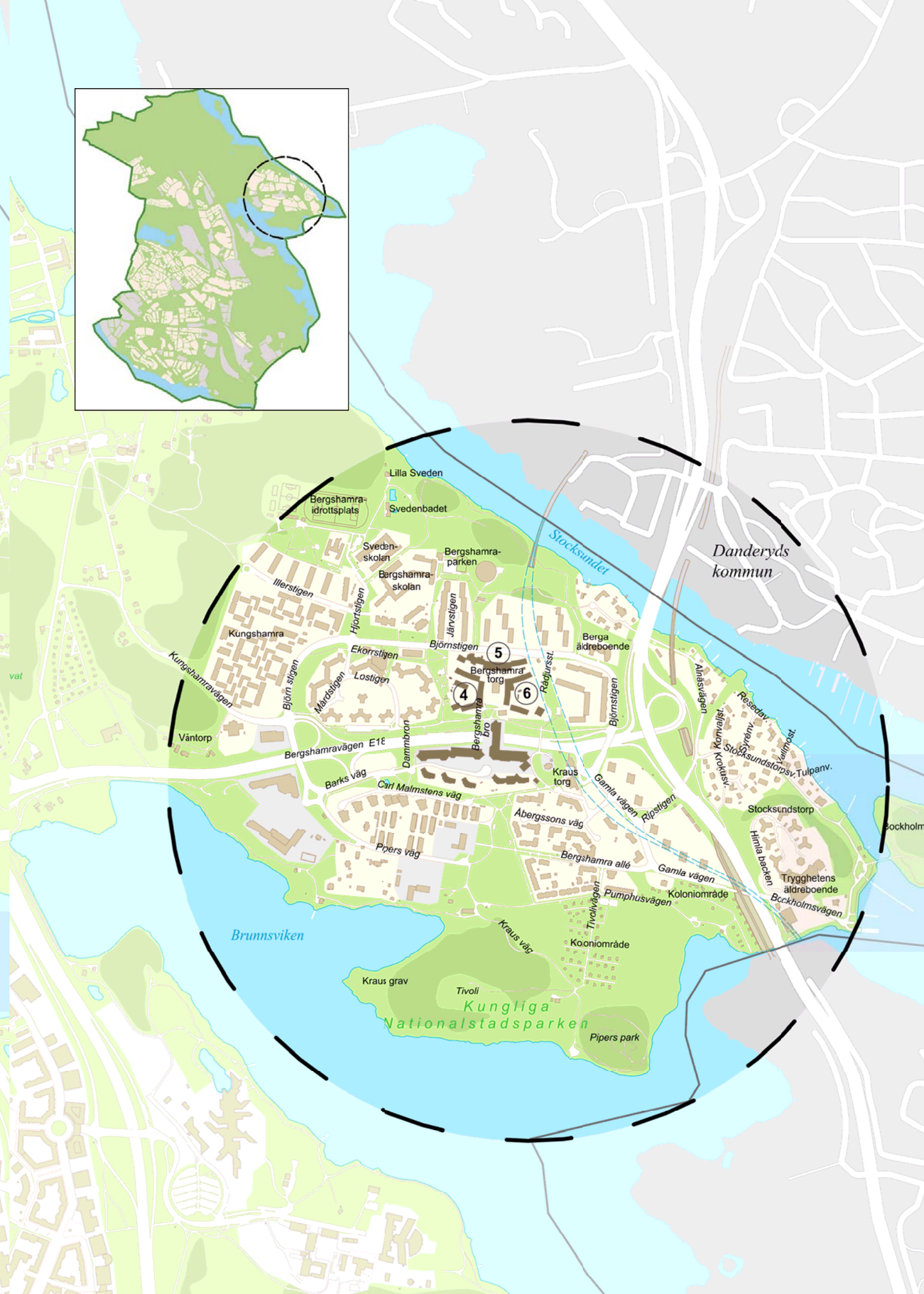
Lilla Sveden
Svedenbadet
Bergshamra-idrottsplats
Sveden-skolan
Bergshamra-skolan
Bergshamra-parken
Stocksundet
Danderyds kommun
Illerstigen
Hjortstigen
Järvstigen
Kungshamra
Kungshamravägen
Björnstigen
Ekorrstigen
Lostigen
Mårdstigen
Bergshamra torg
Berga äldreboende
Radgivrsst.
Alnäsvägen
Resedav.
Stocksundstorpsv.
Tulpanv.
Stocksundstorp
Himla backen
Trygghetens äldreboende
Bockholmsvägen
Väntorp
Bergshamravägen E18
Dammbron
Bergshamra Dro
Barks väg
Carl Malmstens väg
Kraus torg
Gamla vägen
Ripstigen
Abergssons väg
Pipers väg
Bergshamra allé
Pumphusvägen
Koloniområde
Tivolivägen
Kraus väg
Brunnsviken
Kraus grav
Tivoli
Kungliga Nationalstadsparken
Pipers park

FASTIGHETSFÖRTECKNING

							UTHYRNINGSBAR YTA M²				ANTAL			
Idnr	Fastighet	Adress	Bolag	Byggår (omb år)	Värdeår	Taxerings-värde, tkr	Bostäder	Lokaler, prima	Lokaler, sekunda	Totalt	Bostäder	Lokaler, prima	Lokaler, sekunda	Bilplatser
DISTRIKT SÖDER														
1	Bollen 2	Stråkvägen 7 Parkvägen 9 och 13 Idrottsgatan 10	SB	1985	1985	137 200	3 732	2 403	128	6 263	64	11	1	
2	Råsunda 3:8 [2]	Parkering	SB											22
3	Fölet 1	Förvaltarvägen 2-6	SI	1952 (2012-2013)	1972	154 131	5 405		51	5 456	84		4	29
4	Hästen 1	Rättarvägen 2-8 Förvaltarvägen 17-29	SI	1953 (2009-2010)	1988	103 092	3 332	617		3 949	54	5		10
5	Ponnyn 2	Förvaltarvägen 8-10	SI	1952 (2011)	1997	100 485	3 411	99	161	3 671	54	1	6	29
6	Ridskolan 1	Förvaltarvägen 1-15	SI	1953 (2009-2010)	1976	102 470	3 626		129	3 755	56		3	4
7	Nordan 18	Hagalundsgatan 1-7	SB	1971	1971	220 913	15 918	618	351	16 887	219	1	18	
8	Nordan 19	Hagalundsgatan 9	SB	1970	1970	8 197		1 354		1 354		4		
	Nordan 18/20	P-däck & gård												440
9	Nordan 20	Hagalundsgatan 11-17	SB	1971	1971	254 600	15 658	766	278	16 702	217	3	11	
10	Nordan 22	Hagalundsgatan 21	SB	1972 (2014)	2015	6 844		618		618		4		
11	Sunnan 15 [3]	Hagalundsgatan 16	SB	ca 1970				1 156		1 156		1		
12	Hallen 8 [4]	Algatan 2-4	SB	1992			4 548	2 905	620	8 073	72	4	66	
13	Hallen 9	Spårvägen 8-12 Hallgatan 12-18	SB	1992	1992	183 963	6 225	230		6 464	86	3		
14	Hallen 10	Hallgatan 1-7 Spårvägen 4-6	SB	1992	1992	175 006	5 904	205	60	6 169	81	2	10	
	Alspåret	Parkering	SB											132
15	Kaptenen 1	Johan Enbergs väg 1	SB	1969	1969	66 000	3 017			3 017	43			
16	Motorn 11	Östervägen 20-26	SI	1982	1982	223 042	8 735	163	225	9 123	114	2	10	105
17	Rudviken 5	Regnstigen 7-11	SB	1985	1985	57 904	2 074	48	55	2 177	35	1	2	
18	Blåhäggen 4	Filmgatan 25-35	SI	1951 (2003)	1981	70 860	2 507	145	30	2 682	36	2	1	1
19	Hängbjörken 1 [5]	Råsundavägen 159-165	SI	1949 & 1951 (2001)			536	5 186		5 722	8	4		2
20	Krönet 2	Erik Sandbergs gata 25	SI	2005	2005	156 390	4 462	190	70	4 722	59	2	4	65
21	Krönet 3	Bergstigen 8-14	SI	1949 (1998)	1962	173 010	6 622		5	6 627	98		1	32
22	Körsbärsträdet 5	Erik Sandbergs gata 17-23	SI	1949 (1995)	1949	173 870	6 625	108	5	6 738	99	2	1	24
23	Ripan 1	Erik Sandbergs gata 24-52 Råsundavägen 141-157	SI	1950 (2001-2002)	1950	346 000	12 284	1816	89	14 189	175	16	2	13

2) Industrienhet, gatu-parkmark
3) Specialenhet, skolbyggnad
4) Specialenhet, vårdbyggnad
5) Specialenhet, vårdbyggnad

FASTIGHETSFÖRTECKNING

							UTHYRNINGSBAR YTA M²				ANTAL			
Idnr	**Fastighet**	**Adress**	**Bolag**	**Byggår (omb år)**	**Värdeår**	**Taxerings-värde, tkr**	**Bostäder**	**Lokaler, prima**	**Lokaler, sekunda**	**Totalt**	**Bostäder**	**Lokaler, prima**	**Lokaler, sekunda**	**Bilplatser**
DISTRIKT SÖDER														
24	Syrenen 1	Bokvägen 2-8	SI	1951 (2003)	1968	46 112	1 668	35	80	1 783	24	1	7	
25	Utsikten 1	Bergstigen 5-9	SI	1949 (1997)	1949	127 546	4 894	53		4 947	72	1		30
26	Turkosen 1	Skytteholmsvägen 13-39 Hannebergsgatan 39-41	SI	1979 & 2011	2000	387 800	12 015	2 921	318	15 254	150	7	20	123
27	Platån 18	Garage	SB	1971	1971	21 000			18	18			1	358
28	Platån 19	Västra vägen 5	SB	1971	1971	124 000	4 164	1 922	392	6 478	60	6	10	
29	Platån 20	Västra vägen 7	SB	1971	1971	213 400	6 337	1 839	389	8 565	103	6	37	
30	Platån 21	Västra vägen 9	SB	1971	1971	185 000	5 698	1 890	134	7 722	81	9	9	
31	Platån 22	Västra vägen 11	SB	1971	1971	111 800	2 943	3 042	154	6 139	48	6	6	
32	Palsternackan 3	Jungfrudansen 17 B och C	SI	2019			4 446	27	46	4 519	77	1	23	19
Totalt	**60**					**6 293 431**	**282 996**	**43 468**	**5 671**	**332 135**	**4 009**	**174**	**384**	**2 667**

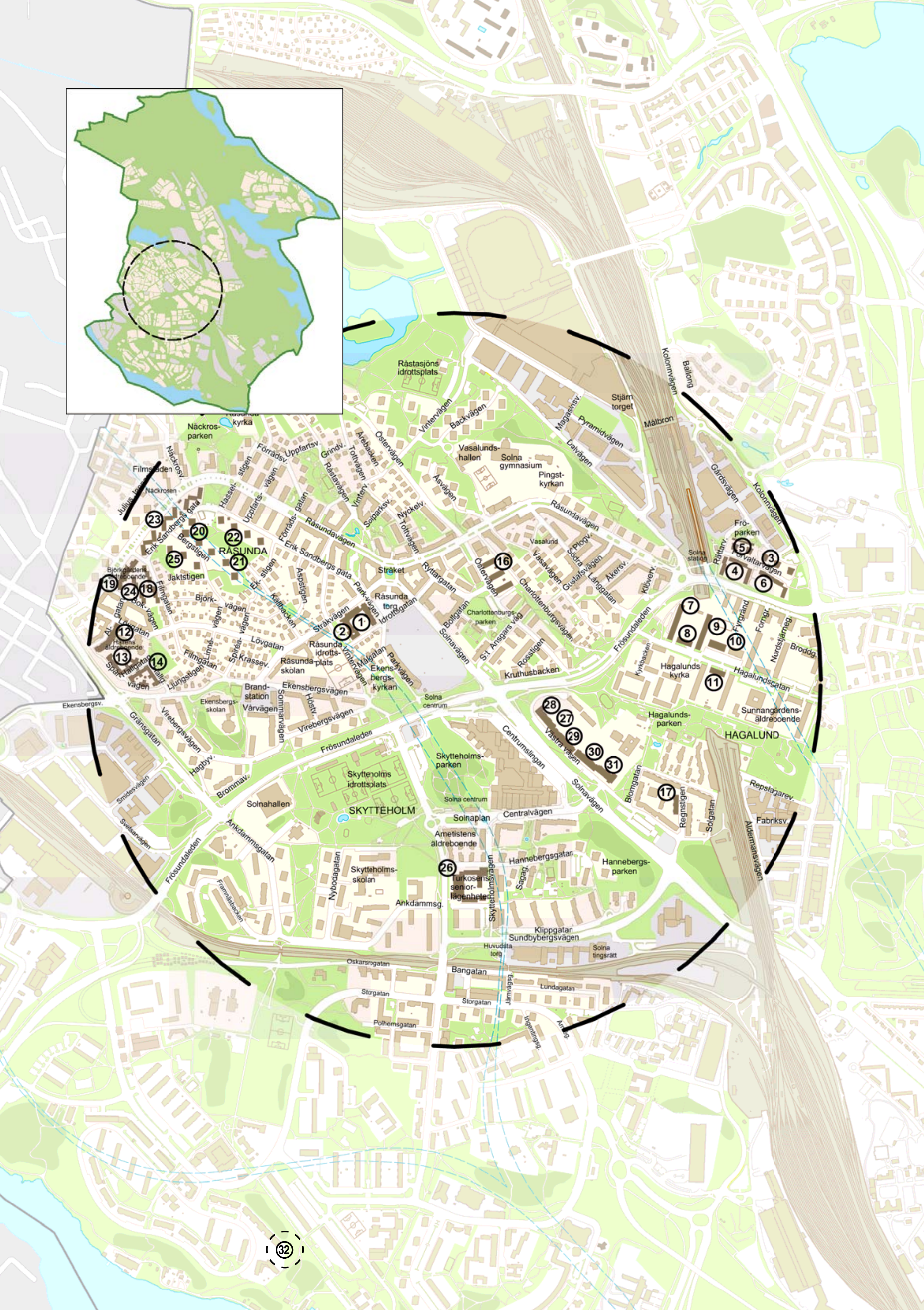

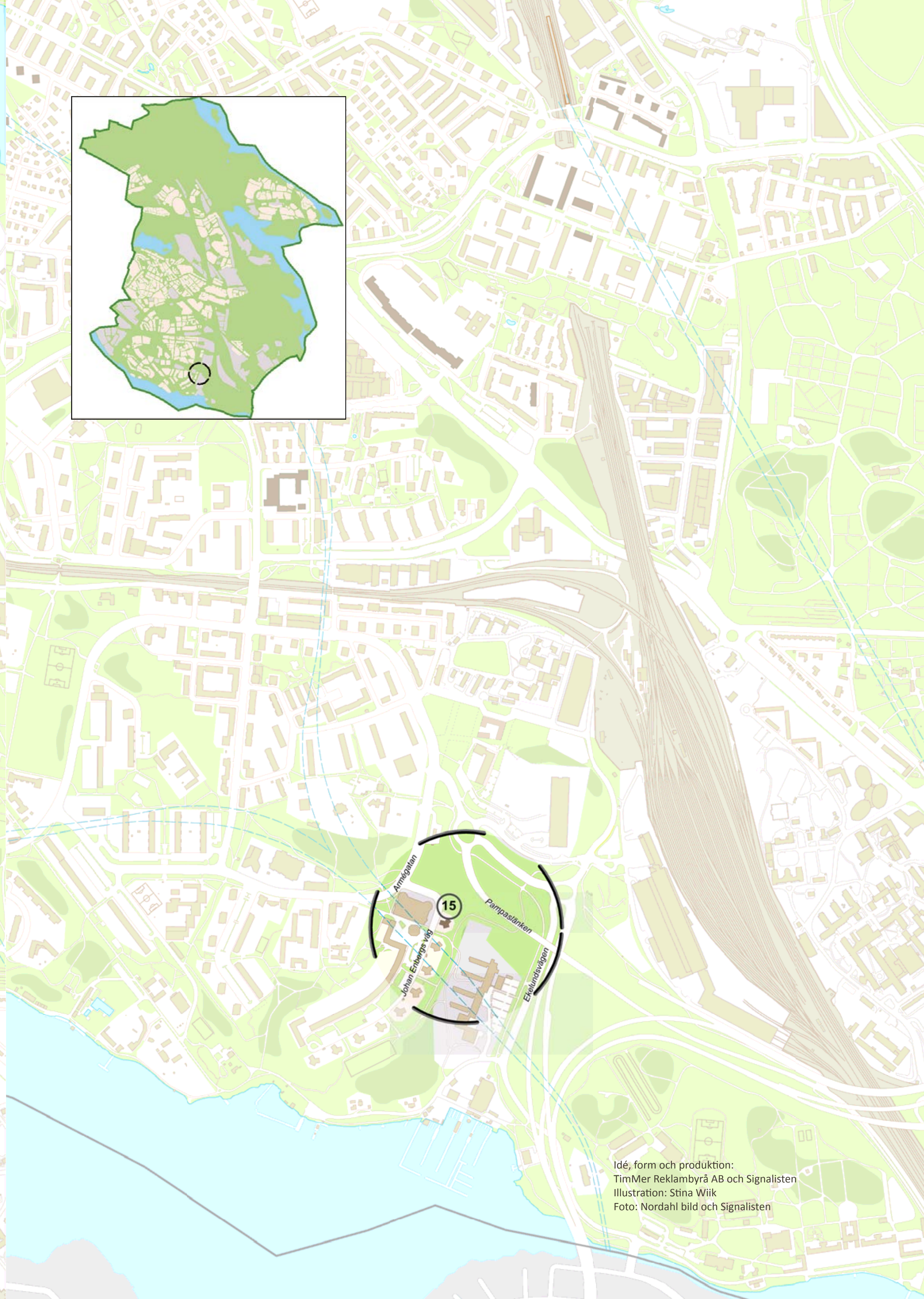

Idé, form och produktion:
TimMer Reklambyrå AB och Signalisten
Illustration: Stina Wiik
Foto: Nordahl bild och Signalisten